

Circuit 1 : Franqueville Intra-muros



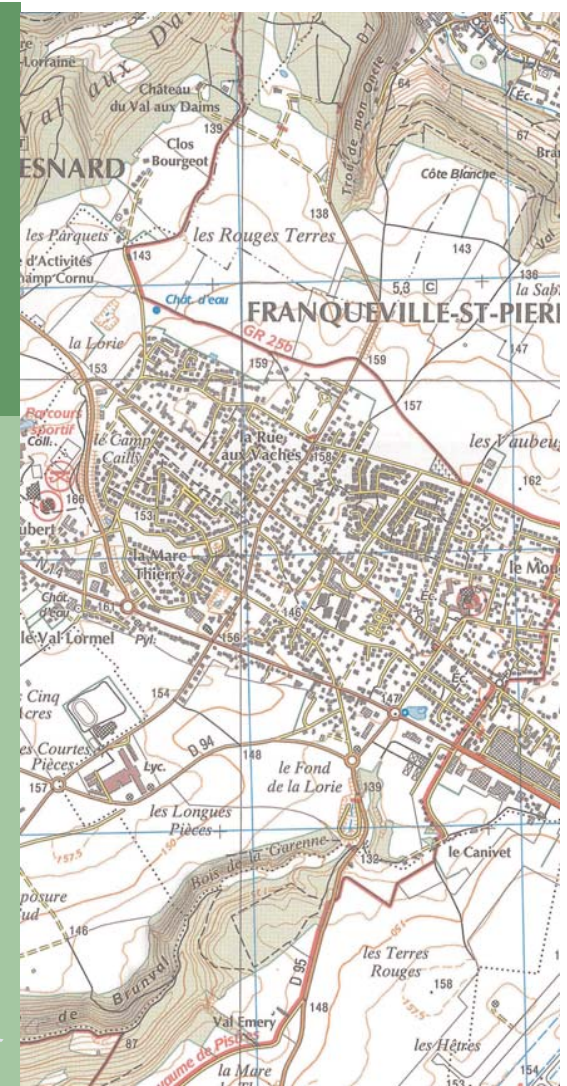
© Emille Cordier. Service communication - 2007

- | | | | |
|--|----------------------|--|------------------|
| | Tracé du circuit n°1 | | Zones urbanisées |
| | Bâtiments publics | | Espaces verts |
| | Zones d'activités | | Espaces boisés |

- L'intra-muros
- Les Terres Rouges
- Les Vaubeugs
- Branville
- Chemins du Faulx
- Les Hauts Boeufs
- Le Fond de Brunval

Balades autour de Franqueville Saint Pierre





















*A la porte de la ville, une fenêtre sur
la campagne.*



Balades autour de Franqueville Saint Pierre

Légende.

-  L'intra-muros
-  Les Terres Rouges
-  Les Vaubeuges
-  Branville
-  Chemins du Faulx
-  Les Hauts Boeufs
-  Le Fond de Brunval

	Circuit 1 : Intra-muros		Rue.
	Circuit 2 : Les Terres Rouges.		Zone urbanisée.
	Circuit 3 : Les Vaubeuges.		Bâtiments publics.
	Circuit 4 : Le circuit de Branville.		Zones d'activités.
	Circuit 5 : Les Chemins du Faulx.		Mare.
	Circuit 6 : Les Hauts Boeufs.		Coin repas.
	Circuit 7 : Le fond de Brunval.		Parking / Zone de départ.
	Chemins.		Attention danger, circulation importante.
	Bois - forêts.		Jonction avec d'autres circuits pédestres.
	Axe principal.		
	Limites communales.		

